

## Ufficio Associato Area Infrastrutture per il Territorio

Sede: Comune di Lugo



Comune di Lugo



Comune di Fusignano

Id. 1295258

Fascicolo n. 2012/VI 2 9/000002

### Servizio Patrimonio

---

## DETERMINAZIONE N. 87 del 23/03/2017

Publicata ai sensi dell'art. 18 del Regolamento di Organizzazione all'Albo pretorio

---

OGGETTO: COMUNE DI LUGO - RIQUALIFICAZIONE URBANA DEL COMPLESSO STORICO DEL QUADRIPORTICO MONUMENTALE DEL PAVAGLIONE. AFFIDAMENTO INCARICO PROFESSIONALE PER RILIEVI CON GEORADAR PROPEDEUTICHE ALLE LAVORAZIONI PER L'ALLOGGIAMENTO DELLE SPECIE ARBOREE - CUP B44B12000130004

### Il Dirigente

Premesso:

- che con atto Rogito Notaio Vincenzo Palmieri di Lugo in data 27/12/2007 repertorio nr. 348909/29573 e registrato a Lugo in data 28/12/2007 al n. 7598 serie 1 è stato stipulato l'atto costitutivo dell'Unione dei Comuni della Bassa Romagna sottoscritto dai Comuni di Alfonsine, Bagnacavallo, Bagnara di Romagna, Conselice, Cotignola, Fusignano, Lugo, Massa Lombarda e Sant'Agata sul Santerno;

- che con atto rep. n. 354 del 6/8/2013 dell'Unione e successive proroghe è stata formalizzata la convenzione per l'esercizio associato delle funzioni in materia di gestione del patrimonio e dei lavori pubblici da parte dei Comuni di Lugo e Fusignano e dell'Unione dei Comuni della Bassa Romagna fino al 30/06/2017, che prevede che spettano al Comune di Lugo quale "Comune Capofila" le seguenti competenze:

- a) la gestione integrale della funzione patrimonio/lavori pubblici per conto dell'Unione e dei Comuni di Lugo e Fusignano;
- b) l'edilizia scolastica e la raccolta dei rifiuti, conferite all'Unione da parte dei Comuni di Bagnara di Romagna e S. Agata sul Santerno (conferimento obbligatorio ai sensi dell'art. 14, comma 27, d.l. 78/2010);
- c) la gestione di specifiche forniture tecniche, servizi e/o lavori per conto dei Comuni aderenti all'Unione, nei casi concordati annualmente dalle rispettive Giunte in applicazione anche di disposizioni di legge;
- d) la progettazione di opere pubbliche, su richiesta degli enti aderenti all'Unione;
- e) altre attività conferite all'Unione anche da soggetti esterni (come l'ASP);

Premesso inoltre:

- che con delibera di Consiglio Comunale di Lugo n. 13 del 02/02/2017 "APPROVAZIONE DELLA NOTA DI AGGIORNAMENTO DEL DOCUMENTO UNICO DI PROGRAMMAZIONE (D.U.P.) 2017 - 2019;

- che con delibera di Consiglio Comunale di Lugo n. 14 del 02/02/2017 "APPROVAZIONE DEL BILANCIO DI PREVISIONE 2017/2019;

- con delibera di Giunta Comunale n. 17 del 15/02/2017 è stato approvato il "Piano Esecutivo di Gestione – Parte contabile anno 2017/2019" assegnando ai Dirigenti/Responsabili dei Servizi gli obiettivi gestionali e le risorse necessarie;

Vista la determinazione dell'Unione dei Comuni della Bassa Romagna n. 90 del 10/02/2017 con la quale si è provveduto ad una variazione di riaccertamento parziale dei residui;

Premesso inoltre:

- con delibera di Giunta Regionale n. 234 del 24/02/2014 al Comune di Lugo (RA), è stato assegnato un contributo regionale di Euro 450.000,00 per la realizzazione dell'intervento di riqualificazione della Piazza del Pavaglione, C.U.P. B44B12000130004;

- in data 25/11/2014 è stato sottoscritto tra la Regione Emilia-Romagna e il Comune di Lugo, l'accordo di programma per la realizzazione del sopracitato intervento (approvato con Decreto del Sindaco del comune di Lugo n. 54 del 03/12/2014 pubblicato nel Bollettino Ufficiale della regione Emilia Romagna n. 354 del 17/12/2014);

- con apposita Conferenza di Programma in data 10/11/2015, ai sensi dell'art.9 dell'Accordo di programma, è stato autorizzato l'utilizzo delle economie derivanti dal ribasso di gara;

- con delibera di Giunta Regionale n. 1754 del 31/10/2016 sono stati recepiti i contenuti del verbale della Conferenza di Programma dell'11/10/2016, sottoscritto tra la Regione Emilia-Romagna e il Comune di Lugo ed approvata la proroga al 30/04/2017 del termine ultimo di fine lavori dell'intervento di riqualificazione della Piazza del Pavaglione, indicato nell'art. 3 dell'accordo di programma sottoscritto in data 25/11/2014;

- che il Responsabile del Procedimento è l'Ing. Paolo Nobile, Dirigente dell'Ufficio Associato Area Infrastrutture per il Territorio;

Preso atto:

- che con delibera di Giunta del Comune di Lugo n. 192 del 10/12/2014 è stato approvato il progetto esecutivo dei lavori di riqualificazione urbana del complesso storico del quadriportico monumentale del Pavaglione, per un importo complessivo di € 670.000,00, con i relativi elaborati tecnici, dando atto che trattandosi di interventi di restauro conservativo di cui all'art. 31 lett. c) della L. 457/1978, le stesse opere scontano l'aliquota I.V.A. agevolata, in base alla Tab. A parte III n. 127 quaterdecies allegata al DPR n. 633/1972 e s.m.i.;

- che con determinazione dell'Unione dei Comuni della Bassa Romagna n. 185 del 05/03/2015 si è proceduto ad affidare l'appalto dei lavori di riqualificazione urbana del complesso storico del quadriportico monumentale del Pavaglione al Raggruppamento Temporaneo di Imprese Orizzontale costituito dalle ditte Zambelli Srl e Zini Elio Srl, con Capogruppo la Ditta Zambelli Srl, con sede legale in Galeata (FC), Via A. Cimatti, 11 (C.F./PI 01798650402), per un importo contrattuale di € 383.335,51 + IVA di legge, pari ad un ribasso percentuale di 10,11%, offerto dalla ditta sull'importo a base di gara oltre ad € 16.903,85 + IVA di legge per oneri della sicurezza non soggetti a ribasso per un totale di € 400.239,36 + IVA di legge;

- che con la medesima determinazione dell'Unione dei Comuni n. 185 del 05/03/2015 è stata accertata un'economia derivante dal ribasso d'asta, pari ad € 47.425,46 (IVA compresa), costituente economia di progetto, comportante quindi una riduzione dell'importo complessivo dei lavori da € 670.000,00 (importo iniziale complessivo dei lavori) ad € 622.574,54;

- che l'aggiudicazione al Raggruppamento Temporaneo di Imprese è stata formalizzata con atto Rep. n. 8610 del 10/06/2015 registrato a Lugo il 10/06/2015 al n. 1976 serie 1T;

- che con determinazione n. 124 del 10/06/2015 è stato adeguato il quadro dei lavori di riqualificazione urbana del complesso storico del quadriportico monumentale del pavaglione, dell'importo complessivo dell'intervento ridotto da € 670.000,00 ad € 622.574,54, a seguito dell'aggiudicazione;

- che con delibera di G.C. n. 134 del 12/10/2015 è stata approvata la perizia di variante e suppletiva, dei lavori di riqualificazione urbana del complesso storico del quadriportico monumentale del Pavaglione mantenendo invariato rispetto al progetto originario approvato con delibera di G.C. n. 192 del 10/12/2014 l'importo complessivo dell'opera di € 670.000,00, con il seguente nuovo quadro economico:

A		IMPORTO LAVORI	
	1	NUOVO IMPORTO LAVORI CONTRATTUALE al netto del ribasso d'asta del 10,11 %	€ 419.199,15
	2	ONERI SICUREZZA non soggetti a ribasso d'asta	€ 16.903,85
	3	Sommano	€ 436.103,00
B		SOMMA A DISPOSIZIONE dell' AMMINISTRAZIONE COMUNALE	
	1	TECNOLOGICHE- ARREDO URBANO , imprevisti, MINUTE SPESE , spese per comunicazione cartellonistica etc.. COMPRESO IVA	€ 16.509,65
	2	rilievo topografo in fase progettuale	€ 1.040,00
	3	scavi assistiti, indagini e rilievi archeologici	€ 6.025,00
	4	fornitura corpi illuminanti ( illuminazione scenografica )	€ 39.894,98
	5	fornitura alberature in vasi di design	€ 34.240,39
	6	spese tecniche 4% compreso	€ 31.000,00
	7	COLLAUDI	€ 1.500,00
	8	incentivi di progettazione	€ 4.250,00
	9	IVA 10 % A/3 B/4	€ 47.599,80
	10	IVA 22 % B/2 B/3 B/5 B/6 B/7	€ 16.237,19
	11	Somma a disposizione per sistemazione servizi igienici pubblici del Pavaglione comp. IVA	€ 35.000,00
	13	ASSICURAZIONE regolamento LLPP	€ 600,00
	14	TOTALE GENERALE	€ 670.000,00

subordinando il perfezionamento della stessa perizia di variante alle successive comunicazioni da parte della Regione Emilia Romagna;

- che l'utilizzo delle economie derivanti dal ribasso di gara è stato autorizzato dalla Regione Emilia-Romagna mediante apposita Conferenza di Programma ai sensi dell'art. 9 dell'accordo di programma in data 10/11/2015;

- che con determinazione n. 129 del 26/04/2016 si è provveduto, fra l'altro, ad un adeguamento del quadro economico;

- che con Delibera di G.C. n. 187 del 21/12/2016 è stato modificato il quadro economico dei lavori di riqualificazione urbana del complesso storico del quadriportico monumentale del Pavaglione, integrando l'importo complessivo dell'intervento con la somma stanziata per la messa a dimora delle alberature mediante sistema di vasi a scomparsa, che passa da € 670.000,00 (importo assestato a seguito della perizia di variante e suppletiva approvata con delibera di G.C. n. 134 del 12/10/2015) ad un nuovo importo complessivo di € 701.000,00, come di seguito dettagliato:

				VECCHIO QE	NUOVO QE
<b>A</b>			<b>IMPORTO LAVORI</b>		
	1		NUOVO IMPORTO LAVORI CONTRATTUALE al netto del ribasso d'asta del 10,11 %	€ 419.199,15	€ 419.199,15
	2		ONERI SICUREZZA non soggetti a ribasso d'asta	€ 16.903,85	€ 16.903,85
	3		Sommano	€ 436.103,00	€ 436.103,00
<b>B</b>			<b>SOMMA A DISPOSIZIONE dell' AMMINISTRAZIONE COMUNALE</b>		
	1		SOMMA A DISPOSIZIONE per opere da realizzarsi in economia EDILI-STRADALI-TECNOLOGICHE-ARREDO URBANO , imprevisti, MINUTE SPESE , spese per comunicazione cartellonistica etc.. COMPRESO IVA	€ 834,65	€ 0,00
	a		Opere accessorie sistemazione servizi igienici (IVA compresa)	€ 15.675,00	€ 15.675,00
	2		rilievo topografo in fase progettuale	€ 1.040,00	€ 1.040,00
	3		scavi assistiti, indagini e rilievi archeologici	€ 6.025,00	€ 6.025,00
	4		fornitura corpi illuminanti ( illuminazione scenografica )	€ 39.894,98	€ 39.894,98
	5		fornitura alberature in vasi di design	€ 34.240,39	€ 0,00
	6		spese tecniche 4% compreso	€ 31.000,00	€ 31.000,00
	7		COLLAUDI	€ 1.500,00	€ 1.500,00
	8		incentivi di progettazione	€ 4.250,00	€ 4.250,00
	9		IVA 10 % A/3 B/4	€ 47.599,80	€ 47.599,80
	10		IVA 22 % B/2 B/3 B/5 B/6 B/7	€ 16.237,19	€ 8.704,30
	11		Somma a disposizione per sistemazione servizi igienici pubblici del Pavaglione comp. IVA	€ 35.000,00	€ 35.000,00
	13		ASSICURAZIONE regolamento LLPP	€ 600,00	€ 600,00
			<b>TOTALE GENERALE</b>	<b>€ 670.000,00</b>	
	14		<b>MESSA A DIMORA SPECIE ARBOREE MEDIANTE SISTEMA VASI A SCOMPARSA - CUP B44B12000130004</b>		
<b>A</b>			<b>IMPORTO LAVORI</b>		
	1		REALIZZAZIONE SCAVI, FORNITURA E P.O. VASI INTERRATI		€ 36.758,59
	2		ONERI SICUREZZA per vasi interrati non soggetti a ribasso d'asta		€ 1.500,00
	3		<b>SOMMANO VASI IPOGEI</b>		<b>€ 38.258,59</b>
	4		Fornitura e messa a dimora di n. 12 Cercis Siliquastrum		€ 15.808,44
	6		ONERI SICUREZZA per alberi non soggetti a ribasso d'asta		€ 500,00
	6		<b>SOMMANO ALBERI</b>		<b>€ 16.308,44</b>
<b>B</b>			<b>SOMMA A DISPOSIZIONE dell' AMMINISTRAZIONE COMUNALE</b>		
	1		impvisti e lavori in economia esclusi dall'appalto E fornitura tessuto non tessuto (TNT)		€ 700,04
	2		rilievi sottoservizi		€ 2.600,00
	3		assistenza archeologica		€ 2.200,00
	4		spese tecniche direzione operativa tecnico-artistica (cnp 4% compreso)		€ 4.140,00
	7		COLLAUDI compreso cnp 4%		€ 600,00
	8		incentivi di progettazione		€ 1.091,34
	9		IVA 10 % su voci a		€ 5.456,70
	10		IVA 22 % su voci b		€ 2.252,81
			<b>TOTALE GENERALE</b>		<b>€ 701.000,00</b>

approvando contestualmente gli elaborati tecnici allegati alla stessa delibera di G.C. n. 187 del 21/12/2016 e precisando che il Responsabile del Procedimento, o chi lo sostituisce per legge o per delega, provvederà all'affidamento delle opere ai sensi della vigente normativa nell'ottica di una economia di tempi e costi per l'amministrazione comunale e prenotando la somma integrativa di €

31.000,00 stanziata per la messa a dimora delle alberature mediante sistema vasi a scomparsa al Tit. 2 Cap. 9020LR ART. 0007 CDR043 CDG 105 (codice investimento 0559) del Bilancio 2016-2018 cronoprogramma 2017 per € 21.070,00 a fronte di proventi loculi, per € 7.080,00 a fronte di trasferimento da privati, per € 2.850,00 a fronte di alienazione terreni, così come risulta dalla sottostante tabella:

TIPO	CODICE DI BILANCIO	DESCRIZIONE IMPEGNO	DESCRIZIONE SOGGETTO	NUMERO	IMPORTO	CODICE INVEST.
PREN	Tit:2- MAgr:02 -Miss:01- Prog:05 ContiF:U.2.02.01.09.002 / Cap:9020LR - Art:0007 - Cdr:CDR043 - Cdg:105	RIQUALIFICAZIONE URBANA COMPLESSO STORICO PDEL QUADRIPORTICO DEL AVAGLIONE - MESSA A DIMORA SPECIE ARBOREE MDIANTE SISTEMA VASI A SCOMPARSA - CUP B44B12000130004 - PROVENTI LOCULI		2017/227	€ 21.070,00	0559
PREN	Tit:2- MAgr:02 -Miss:01- Prog:05 ContiF:U.2.02.01.09.002 / Cap:9020LR - Art:0007 - Cdr:CDR043 - Cdg:105	RIQUALIFICAZIONE URBANA COMPLESSO STORICO PDEL QUADRIPORTICO DEL AVAGLIONE - MESSA A DIMORA SPECIE ARBOREE MDIANTE SISTEMA VASI A SCOMPARSA - CUP B44B12000130004 - TRASFERIMENTI DA PRIVATI		2017/228	€ 7.080,00	0559
PREN	Tit:2- MAgr:02 -Miss:01- Prog:05 ContiF:U.2.02.01.09.002 / Cap:9020LR - Art:0007 - Cdr:CDR043 - Cdg:105	RIQUALIFICAZIONE URBANA COMPLESSO STORICO PDEL QUADRIPORTICO DEL AVAGLIONE - MESSA A DIMORA SPECIE ARBOREE MDIANTE SISTEMA VASI A SCOMPARSA - CUP B44B12000130004 - ALIENAZIONE TERRENI		2017/229	€ 2.850,00	0559

Dato atto del nuovo cronoprogramma dell'investimento che prevede la seguente imputazione contabile:

- codice investimento 0295: € 44.938,30 Bilancio 2017-2019 – Annualità 2017 – Cap. 9020LR ART. 0007 CDR043 cdg 105, precisando che le somme restanti sono state impegnate e/o pagate negli anni precedenti quindi non riaccertate;
- codice investimento 0559: € 31.000,00 Bilancio 2017-2019 – Annualità 2017 – Cap. 9020LR art. 0007 CDR043 cdg105;

Considerato:

- che per poter procedere con i lavori di scavo e fornitura e posa in opera di vasi a scomparsa e di alloggiamento di specie arboree si rende necessario ed urgente procedere con rilievi con georadar per l'individuazione dei sottoservizi e della fognatura storica della porzione di piazza interessata dalle successive lavorazioni;

- che per procedere con tali rilievi, vista la mancanza di competenze tecniche specialistiche all'interno dell'Ente, si rende necessario procedere all'affidamento di incarico esterno;

Visto il nuovo Codice dei contratti approvato con D.Lgs. 18.4.2016, n. 50, e il D.P.R. n. 207/2010 limitatamente alle parti ancora vigenti;

Visto in particolare l'art. 37, commi 1 e 4, del D.Lgs. 18.4.2016, n. 50 in materia di aggregazione e centralizzazione delle committenze, dal quale si evince che le stazioni appaltanti possono procedere autonomamente e direttamente per gli acquisti di beni, servizi e lavori di valore inferiore a 40.000 euro, a conferma di quanto disposto dall'articolo 23-ter comma 3 del decreto-legge 24 giugno 2014, n. 90, come modificato dall'art. 1, comma 501, della legge 208/2015 (Legge di stabilità 2016);

Ricordato che:

- in base all'art. 26 della legge 488/99 le amministrazioni pubbliche possono ricorrere alle convenzioni stipulate da CONSIP (o INTERCENTER) ovvero ne utilizzano i parametri di prezzo-qualità, come limiti massimi, per l'acquisto di beni e servizi comparabili;
- l'art. 1, comma 507, della legge di stabilità 2016 ha precisato che i predetti parametri di prezzo-qualità sono pubblicati nel sito istituzionale del Ministero dell'economia e delle finanze e nel portale degli acquisti in rete;
- per i prodotti non disponibili su MEPA/CONSIP/INTERCENTER gli enti locali possono procedere autonomamente nel rispetto dei "prezzi massimi di aggiudicazione" pubblicati dall'ANAC ai sensi dell'art. 9, comma 7, del d.l. 66/2014 come integrato dall'art. 1, comma 508, della legge di stabilità 2016;
- inoltre, in base all'art. 1, comma 450, della legge 296/06 gli enti locali, per gli acquisti di beni e servizi di importo pari o superiore a 1.000 euro e inferiore alla soglia di rilievo comunitario, sono tenuti a fare ricorso al MEPA;

Accertato che la prestazione in oggetto non è disponibile tra le convenzioni in essere stipulate da Consip S.p.A e da Intercent – ER né la relativa categoria merceologica è presente sul Me.PA, ed è quindi necessario acquisire autonomamente la prestazione, nel rispetto delle prescrizioni di legge e dei "prezzi massimi di aggiudicazione" pubblicati dall'ANAC ai sensi dell'art. 9, comma 7, del d.l. 66/2014 come integrato dall'art. 1, comma 508, della legge di stabilità 2016;

Visto il vigente Regolamento dei Contratti dell'Ente;

Ritenuto di poter procedere ai sensi degli artt. 31 c.8 e 36 c. 2 lett. a) del D.Lgs. 50/2016, che consente l'affidamento diretto di incarichi tecnici a supporto dell'attività del Responsabile Unico del Procedimento a soggetto di idonea professionalità per prestazioni d'importo inferiore alla soglia di € 40.000 (IVA esclusa);

Richiamato l'art. 30 comma 10 del Regolamento di organizzazione, in base al quale: *“Non sono soggetti alla disciplina di cui al presente articolo gli incarichi conferiti ai tecnici ai sensi del D. Lgs 163/2006 (ora D.lgs 50/2016) e dei regolamenti attuativi in materia, e gli incarichi per la difesa legale, che hanno natura fiduciaria, fatti salvi gli obblighi di pubblicità di cui ai commi 6-7 e le eventuali prescrizioni ai sensi del comma 8.”*;

Richiamato inoltre l'art. 47 del regolamento dei contratti, che disciplina le modalità di affidamento in senso conforme alle Linee guida ANAC in materia;

Viste le Linee Guida n.1, di attuazione del D.Lgs. 18 aprile 2016, n.50, recanti “Indirizzi generali sull'affidamento dei servizi attinenti all'architettura e all'ingegneria”;

Dato atto che l'incarico in oggetto rientra nel limite di cui all'art. 3 – comma 56 – della legge n. 244 del 24/12/2007 come modificato dall'art. 46 – comma 3 – del decreto legge 25 giugno 2008 n. 112 convertito nella legge n. 133/2008;

Ritenuto opportuno, alla luce della limitata entità della spesa ed al fine di garantire una maggiore efficacia, efficienza e tempestività dell'azione amministrativa, richiedere un unico preventivo di spesa per la specifica specializzazione, di cui lo scrivente ufficio deve attestare la convenienza per l'Amministrazione sotto il duplice profilo qualitativo ed economico, tenuto conto delle condizioni previste e dei costi sostenuti in precedenti affidamenti e/o in altri enti;

Ritenuto quindi di affidare le prestazioni in oggetto, nelle modalità descritte e per le motivazioni sopra espresse, al Dott. Geol. Pier Giorgio Spadon, con studio tecnico denominato GEODELTA a Galzignano Terme (PD) in via Canova, 28, iscritto all'Albo dei Geologi di Padova al n. 630 (C.F. SPDPGR73B12A059E e P.IVA 01180370296), in possesso dei necessari requisiti professionali, l'incarico professionale per l'effettuazione di rilievi con georadar per l'individuazione dei sottoservizi e della fognatura storica della porzione di piazza interessata dalle successive lavorazioni per l'alloggiamento delle specie arboree, per un onorario complessivo di € 875,00 + contributo cassa 2% pari ad € 17,50 + IVA di legge, così come risulta dal preventivo agli atti del Servizio Patrimonio;

Dato atto che il soggetto affidatario è in possesso dei requisiti prescritti dall'ordinamento per le prestazioni in oggetto, così come risulta dall'autocertificazione che si conserva agli atti;

Ritenuto di poter procedere ai sensi dell'art 36 c. 2 lett. a) del D.Lgs. 50/2016, che consente l'affidamento diretto a ditta di idonea professionalità sulla base di un preventivo ritenuto conveniente per prestazioni d'importo inferiore alla soglia di € 40.000 (IVA esclusa);

Richiamato inoltre l'art. 47 del regolamento dei contratti, che disciplina le modalità di affidamento in senso conforme alle Linee guida ANAC in materia;

Verificato:

- che la somma per la copertura delle spese in argomento è disponibile nel quadro economico dell'intervento in oggetto alle voci B.14.B.2;

Dato atto inoltre che:

- la programmazione dei pagamenti derivanti dagli impegni di spesa contenuti nel presente atto sono compatibili con gli stanziamenti di bilancio e con le regole di finanza pubblica;
- i tempi di pagamento concordati sono coerenti con quanto stabilito dall'ordinamento in materia di tempestività dei pagamenti;

- è stato acquisito lo SMART CIG ai fini di quanto prescritto dall'art. 3 L. n. 136/2010 in materia di TRACCIABILITA' dei pagamenti;
- è stato acquisito il DURC ON LINE in conformità alle disposizioni vigenti;

Rilevato che le spese in oggetto non rientrano tra quelle di cui all'art. 6, commi 7 e 8, del d. l. 78/2010 e succ. modif. e quindi non sono assoggettate al tetto di spesa complessivo calcolato dal Servizio finanziario secondo le modalità previste dalla sentenza Corte Cost. n. 139/2012;

Visto il curriculum vitae in cui sono evidenziati i titoli ed esperienze del soggetto incaricato e la dichiarazione di assenza di cause di incompatibilità con particolare riferimento alla insussistenza di situazioni, anche potenziali, di conflitto di interessi;

Dato atto che unitamente ai curriculum ed alle dichiarazioni di assenza di cause di incompatibilità allegati alla presente, è stata acquisita la seguente documentazione:

- dichiarazione dei dati relativi allo svolgimento di incarichi o alla titolarità di cariche in enti di diritto privato regolati o finanziati dalla pubblica amministrazione o allo svolgimento di attività professionali;
- dichiarazione in merito agli oneri di natura fiscale e contributiva;

Sottolineato che l'incarico in oggetto:

1. è riconducibile alle attività istituzionali previste dalla legge e/o negli strumenti di programmazione dell'Ente (*realizzazione di opere pubbliche*);
2. risponde agli obiettivi dell'amministrazione (*vedi Piano degli Investimenti*);
3. ha natura temporanea essendo legati a esigenze straordinarie ed eccezionali e, quindi, è finalizzati ad obiettivi specifici (*attività di indagini geologiche con strumentazione*);
4. riguarda prestazioni altamente qualificate che richiedono una particolare professionalità, basata su competenze eccedenti le normali conoscenze del personale dipendente: *professionalità acquisite nei campi specifici*;
5. viene conferito a fronte di una documentata assenza di professionalità interne in grado di svolgere i medesimi compiti, (vedi pianta organica dell'Ente);
6. non coincide nel contenuto con altri servizi già affidati in precedenza per lo stesso progetto;
7. contengono la predeterminazione di durata, luogo, oggetto e compenso della collaborazione e prevede, in particolare, un compenso congruo e proporzionato;
8. rientra nel patto di stabilità e negli ulteriori tetti di spesa previsti per legge;
9. viene affidato a seguito di procedura conforme alla normativa sopra citata;
10. viene affidato a soggetto esterno in possesso dei requisiti prescritti dall'ordinamento;

Dato atto che in base all'art. 15 del D.Lgs 33/2013 la pubblicazione degli estremi degli atti di conferimento degli incarichi esterni nonché la regolare tenuta della Anagrafe delle prestazioni prevista dall'articolo 53, comma 14, secondo periodo, del decreto legislativo 30 marzo 2001, n. 165, sono condizioni per l'acquisizione dell'efficacia dell'atto e per la liquidazione dei relativi compensi;

Sentito il Segretario Generale in merito al presente affidamento;

Visto l'art 147-bis del Testo unico degli enti locali e dato atto, in particolare, che ai sensi dell'art. 3 del regolamento sui controlli interni la sottoscrizione da parte dell'organo competente



integra e assorbe il parere di regolarità tecnica attestante la regolarità e la correttezza dell'azione amministrativa, richiesto dal suddetto art. 147-bis TUEL;

Richiamata la normativa "anticorruzione" con particolare riferimento all'obbligo di astensione disciplinato dall'art. 6-bis della legge 241/90, dall'art. 7 del d.p.r. 62/2013 e dal Codice di comportamento dell'Ente;

Visti:

- gli articoli 107, 151, 183 e 191 del D. Lgs. 267/2000, in base al quale spettano ai Dirigenti/Responsabili dei servizi gli atti di gestione finanziaria;
- lo Statuto dell'Ente;
- il vigente Regolamento di Contabilità;
- l'art. 18 del Regolamento di Organizzazione;
- l'organigramma dell'Ente;
- il decreto di nomina dei Responsabili e dei rispettivi supplenti delle strutture;

Visto:

- il decreto del Sindaco n. 35 del 01/08/2014 con il quale l'Ing. Paolo Nobile è stato nominato Dirigente dell'Ufficio Associato Area Infrastrutture per il Territorio;
- il decreto del Sindaco n. 4 del 31/01/2017 di nomina dei responsabili e supplenti delle strutture dell'organigramma del Comune di Lugo;
- l'art. 13 comma 5 e l'art. 18 del Regolamento di Organizzazione approvato con delibera di G.C. n. 145 del 30/06/2010 e s.m.i.;

#### DETERMINA

- di affidare direttamente per le motivazioni espresse in narrativa, ai sensi dell'art 36 comma 2 lett. a) del D.Lgs. 18.4.2016 n. 50 al Dott. Geol. Pier Giorgio Spadon, con studio tecnico denominato GEODELTA a Galzignano Terme (PD) in via Canova, 28, iscritto all'Albo dei Geologi di Padova al n. 630 (C.F. SPDPGR73B12A059E e P.IVA 01180370296), l'incarico professionale per l'effettuazione di rilievi con georadar per l'individuazione dei sottoservizi e della fognatura storica della porzione di piazza interessata dalle successive lavorazioni per l'alloggiamento delle specie arboree, nell'ambito dei lavori di riqualificazione urbana del complesso storico del quadriportico monumentale del Pavaglione, per un onorario complessivo di € 875,00 + contributo cassa 2% pari ad € 17,50 + IVA 22% pari ad € 196,35 e quindi per complessivi € 1.088,85 (CIG: Z8C1DCB380)

così come si evince dal preventivo che si conserva agli atti del Servizio Patrimonio ed alle seguenti condizioni essenziali:

- *Tempi: entro 10 (dieci) giorni dall'ordine*
- *Pagamenti: in unica soluzione entro 60 giorni dalla presentazione di regolari fatture.*

- di prendere atto del cronoprogramma dell'investimento che prevede la seguente imputazione contabile:

- codice investimento 0295: € 44.938,30 Bilancio 2017-2019 – Annualità 2017 – Cap. 9020LR ART. 0007 CDR043 cdg 105, precisando che le somme restanti sono state impegnate e/o pagate negli anni precedenti quindi non riaccertate;
- codice investimento 0559: € 31.000,00 Bilancio 2017-2019 – Annualità 2017 – Cap. 9020LR art. 0007 CDR043 cdg105;

- di subimpegnare la spesa complessiva di € 1.088,85 (IVA compresa) derivante dal presente atto sul Bilancio 2017/2019 - Annualità 2017 alla Miss.01 – Prg. 05 – Tit. 2 – Macr. 02 Cap. 9020LR - Art. 0007 CDR043 CDG 105 cdc “gestione beni di proprietà” cod inv. 0295 Imp. 2017/427/1 come dettagliato nella sottostante tabella:

TIP O	CODICE DI BILANCIO	DESCRIZIONE IMPEGNO	DESCRIZIONE SOGGETTO	NUMERO	IMPORTO	CODICE INVEST.
IMP	Tit:2- Miss:01-Prog:05- M.Ag:02 ContiF:U.2.02.01.09.002 / Cap:9020LR - Art:0007 - Cdr:CDR043 - Cdg:105	INCARICO PER L'EFFETTUAZIONE DI RILIEVI CON GEORADAR PER L'INDIVIDUAZIONE DEI SOTTOSERVIZI E DELLA FOGNATURA STORICA DELLA PIAZZA RIQUALIFICAZIONE DEL COMPLESSO DEL PAVAGLIONE CUP B44B12000130004 - CIG:Z8C1DCB380	GEODELTA DI SPADON PIER GIORGIO,01180370296 ,VIA MURO, 16,35030,BAONE,PD,PRIM O CONTO CORRENTE DEDICATO, IBAN: IT10H020086256000010083 0693	2017/427/3	€ 1.088,85	0295

- di dare atto che la presente determinazione comporta i riflessi sopra indicati sulla situazione economico-finanziaria e/o sul patrimonio dell'ente e che pertanto la sua efficacia è subordinata al visto di regolarità contabile attestante la copertura finanziaria, in base al combinato disposto degli artt. 183 c.7 e 147bis TUEL;

- di dare atto che con il presente impegno sono rispettate le norme in materia di “Saldo di competenza finale” richiamate dalla Legge di Bilancio 2017 (Legge 11/12/2016 n. 232 - Art. 1 - commi 463/484) che prevedono il conseguimento di un saldo non negativo, in termini di competenza, tra le entrate e le spese finali;

- di rinviare ad un successivo provvedimento di “liquidazione tecnica” la liquidazione delle spese impegnate con il presente atto;

- di informare l'aggiudicatario:

- che alla luce della vigente normativa in materia di imposta sul valore aggiunto per le pubbliche amministrazioni, ai fini della regolare emissione della fattura, la lavorazione in oggetto è per l'Ente relativa ad un servizio commerciale per il 51%;
- che il pagamento verrà effettuato esclusivamente su presentazione di fattura elettronica (secondo il formato di cui all'allegato A al Decreto Ministeriale n. 55 del 03/04/2013) che dovrà essere emessa sulla base delle indicazioni fornite con la comunicazione di aggiudicazione al fine di evitare la notifica come rifiutata al sistema di interscambio compromettendo la tempestività dei pagamenti;

- che il codice univoco destinatario a cui indirizzare la fatturazione elettronica è il seguente:  
**Codice Univoco Ufficio EP2CL1**, corrispondente all'Ufficio Associato Area Infrastrutture per il Territorio del Comune di Lugo;
- di non trasmettere il presente atto alla Sezione Regionale della Corte dei Conti, a cura del Servizio Segreteria, in quanto non riconducibile alle tipologie di spesa e alla soglia minima prevista dall'art. 1, comma 173, della L. 266/2005 e dall'art. 30, commi 8 e 12 del regolamento di organizzazione;
- di dare atto che il contratto verranno stipulato per corrispondenza ai sensi dell'art. art 32 comma 14 D.Lgs. 18.4.2016 n. 50 ed in conformità all'art. 73, comma 2, lettera c) del vigente Regolamento dei contratti;
- di inserire nel contratto apposita clausola di risoluzione del rapporto in caso di violazione degli obblighi derivanti dal Codice di Comportamento, ai sensi dell'art. 2 c. 3 D.P.R. 62/2013;
- di impegnarsi al momento della liquidazione delle spese previste all'interno del presente intervento ad adeguare l'inventario dei beni mobili/immobili e del conto del patrimonio ai sensi del DPR 31/1/1996 n.194 e del D.Lgs. 267/200 artt. 299/230;
- di dare atto infine che si procederà con cadenza semestrale ad aggiornare gli elenchi disponibili sul sito e sull'Anagrafe degli incarichi (art. 53 D.Lgs 165/2001, Art 30, comma 7, regolamento di organizzazione) utilizzando le seguenti informazioni:
  - *soggetto incaricato*: **Dott. Geol. Pier Giorgio Spadon, con studio tecnico denominato GEODELTA a Galzignano Terme (PD) in via Canova, 28**
  - *codice fiscale/partita IVA*: C.F. SPDPGR73B12A059E e P.IVA 01180370296
  - *oggetto*: **incarico professionale per l'effettuazione di rilievi con georadar per l'individuazione dei sottoservizi e della fognatura storica della porzione di piazza interessata dalle successive lavorazioni per l'alloggiamento delle specie arboree, nell'ambito dei lavori di riqualificazione urbana del complesso storico del quadriportico monumentale del Pavaglione**
  - *tipo di incarico*: ai sensi del D.Lgs. 50/2016;
  - *tipo di rapporto*: CONTRATTO D'OPERA INTELLETTUALE;
  - *data inizio/data fine*: 24/03/2017 (presunta) / 06/04/2017 (presunta)
  - *importo previsto del compenso*: € 875,00 + cassa 2% pari ad € 17,50 + IVA di legge;
- di dare atto che la presente determina viene pubblicata all'Albo Pretorio telematico per 15 gg. come previsto dall'art. 18 del regolamento di organizzazione, ai fini notiziali, ferma restando l'immediata efficacia dell'atto in conformità al Testo Unico degli enti locali;
- di dare atto infine che la presente determina viene segnalata dallo scrivente ufficio cliccando la voce INCARICHI nel menù a tendina all'interno del programma di protocollazione informatica "Iride" ai fini di quanto previsto dall'art. 26, comma 3bis, della legge 488/99 (controllo di gestione) e per la pubblicazione prescritta dall'art. 23 del d. lgs. 33/2013 che avviene a cura del Servizio segreteria.

Il Dirigente  
Dott. Ing. Paolo Nobile

Riproduzione del documento informatico sottoscritto digitalmente da

Giovanni Liverani ai sensi del Dlgs 82/2005 e ss.mm.ii.  
Determina: 2017 / 87 del 23/03/2017  
Prot.: 2017 / 3688 del 23/03/2017

# UFFICIO ASSOCIATO AREA INFRASTRUTTURE PER IL TERRITORIO

COMUNE DI LUGO – UNIONE DEI COMUNI DELLA BASSA ROMAGNA – COMUNE DI FUSIGNANO

Per gli adempimenti disposti dagli artt. 24 e 25 del D.P.R. n. 600/73 e successive modificazioni e integrazioni relativamente all'imposta sul reddito delle persone fisiche; dall'art. 5 del D.P.R. n. 633/72 e successive modificazioni e integrazioni relativamente alla disciplina IVA dall'art. 2 della legge n. 335/95 e successivi decreti attuativi relativamente agli obblighi previdenziali.

## IL SOTTOSCRITTO

Cognome \_\_SPADON\_ Nome \_\_PIER GIORGIO

nato a \_\_\_\_\_ADRIA\_\_\_\_\_ Prov. \_\_RO\_\_ il \_\_12/02/1973\_\_

residente a \_\_BAONE\_\_\_\_\_ Prov. PD\_\_ C.A.P. \_\_35030

Via \_\_MURO\_\_\_\_\_ n. \_6 Cod. Fiscale \_SPDPGR73B12A059E

Tel. \_\_3478631217\_ FAX \_\_\_\_\_ E-mail info@geodelta.it

facente parte della Commissione o Comitato denominato:

oppure avendo ricevuto incarico professionale: (specificare il tipo di incarico)

consapevole delle conseguenze civili e penali in caso di falsa dichiarazione;

### **dichiara**

(barrare le indicazioni che interessano)

X di essere iscritto ad una Cassa Autonoma di Previdenza o ad altra forma contributiva obbligatoria (specificare es. fondo pensioni lavoratori dipendenti, commerciante, artigiano, psicologi, ingegneri, ecc...): \_\_EPAP\_\_ o di essere titolare di pensione diretta (ivi compresi i proscrittori volontari di soggetti in stato di inattività lavorativa, ma con copertura contributiva figurativa);

### **oppure**

di non essere iscritto ad alcuna forma contributiva obbligatoria (o di essere iscritto esclusivamente alla gestione separata INPS di cui all'art 2 comma 26 delle legge n. 335/95 e all'art. 2, comma 26 e art. 44 comma 2 D. Lgs. 269/03 conv. con Legge 326/03: e di non essere titolare di pensione;

### **chiede**

(barrare le indicazioni che interessano fornendo i dati che si richiedono)

che i compensi che saranno corrisposti vengano accreditati sul c/c bancario presso la Banca \_\_\_\_\_UNICREDIT\_\_\_\_\_

Agenzia ESTE\_\_\_\_\_ Cod. IBAN IT 10 H 02008 62560 000100830693

### **si impegna**

ai fini del massimale contributivo previsto dal comma 18 dell'art. 2 della legge n. 335/95 (richiamato dal D.M. n. 281/96 art. 1, comma 2) e ai fini del minimale e massimale INAIL, a

### **comunicare tempestivamente al committente:**

- 1) L'imponibile contributivo derivante da altri rapporti di collaborazione coordinata e continuativa o di lavoro autonomo occasionale in essere al momento della firma del contratto o successivi alla stessa e ogni eventuale variazione
- 2) L'insorgere di un rapporto assicurativo-contributivo o il venir meno dello stesso.

### **dichiara inoltre di esercitare la seguente attività**

(barrare le indicazioni che interessano fornendo solo i dati che si richiedono)

Riproduzione del documento informatico sottoscritto digitalmente da

1 Giovanni Liverani ai sensi del Dlgs 82/2005 e ss.mm.ii.  
Determina: 2017 / 87 del 23/03/2017  
Prot.: 2017 / 3688 del 23/03/2017

**(A) Esercizio di arte o professione (attività di lavoro autonomo abituale):**

di essere quindi in possesso della seguente Partita IVA n. 01180370296

esercitando la professione di GEOLOGO e di essere tenuto alla fatturazione dei compensi corrisposti;

di essere **iscritto** al seguente Ordine Professionale GEOLOGI DEL VENETO N. 632

**convenzionato** con una Cassa Autonoma di Previdenza EPAP;

**non** convenzionato con una Cassa Autonoma di Previdenza;

**oppure**

di **non** essere iscritto ad alcun Ordine Professionale;

**dichiara inoltre**

X di **considerare** i compensi da percepire facenti parte della propria attività professionale (inerenti alla professione abituale)

**(B) Esercizio dell'impresa:**

iscritto al Registro Ditte presso la CCIAA di \_\_\_\_\_ al n. \_\_\_\_\_

di essere quindi in possesso della seguente Partita IVA n. \_\_\_\_\_ esercitando l'attività di \_\_\_\_\_ e di **non** essere tenuto comunque alla fatturazione dei compensi corrisposti.

**(C) Lavoratore subordinato presso (dipendente):**

Amministrazione pubblica \_\_\_\_\_ che ha rilasciato apposita autorizzazione con atto n. \_\_\_\_\_

**oppure**

Datore di lavoro privato \_\_\_\_\_

di partecipare alle riunioni della Commissione o Comitato:  
a titolo personale (senza riferimento al rapporto di lavoro subordinato);

**oppure**

in relazione alla qualifica rivestita e in dipendenza del rapporto di lavoro subordinato;

**dichiara inoltre**

di **poter** percepire personalmente i compensi da corrispondere per le riunioni effettuate;

**oppure**

di **non** poter percepire compensi da soggetti diversi dal proprio datore di lavoro (pertanto essi saranno versati direttamente ed integralmente all'ente indicato sopra).

**dichiara**

**(D) Altro:**

di **non** esercitare **abituamente** alcuna attività di tipo professionale o esercizio di impresa, quindi di non essere in possesso di Partita IVA (rientra qui anche l'esercizio di sola attività di collaborazione coordinata e continuativa ai sensi del comma 1 dell'art. 47 del D.P.R. n. 917/86);

di **esercitare** l'attività occasionalmente ai sensi dell'art. 81 del D.P.R. n. 917/86

di \_\_\_\_\_

**dichiara inoltre**

di **essere** titolare di pensione diretta;  
di **non** essere pensionato

**dichiara infine**

X di impegnarsi a comunicare tempestivamente ogni variazione rispetto quanto dichiarato sopra.

**Informativa ai sensi dell'art 13 del D. Lgs. 196/2003 "Codice in materia di dati personali".**

In relazione alla raccolta dei Suoi dati personali che il Comune di Lugo si appresta a fare, La informiamo, ai sensi dell'art. 13 del D. Lgs. 196/2003 (Codice in materia di protezione dei dati personali), di quanto segue:

a) Il trattamento dei dati che saranno da Lei conferiti è finalizzato per adempiere a specifici obblighi previsti dalla normativa in materia fiscale e previdenziale.

Il trattamento dei Suoi dati consiste nello svolgimento delle operazioni consentite dalla legge e indicate dall'art. 4 comma 1 del D. Lgs. 196/2003. Esso sarà effettuato con modalità informatizzate e manuali, su supporto cartaceo o digitale, con l'osservanza di ogni misura cautelativa della sicurezza e riservatezza dei Suoi dati, nel rispetto dei principi e delle norme del Codice.

b) Il conferimento dei dati richiesti è obbligatorio.

c) L'eventuale rifiuto di conferire alcuni o tutti i dati richiesti può comportare, secondo i casi, la sospensione, l'interruzione o l'archiviazione del procedimento per impossibilità a realizzare l'istruttoria necessaria ed ogni altra conseguenza di legge, anche di carattere sanzionatorio.

d) I dati raccolti potranno essere comunicati:

- 1) al personale dell'Ufficio;
- 2) ad altro personale del Comune di Lugo, dipendente da uffici e/o servizi che intervengono a vario titolo per le proprie competenze istituzionali nel procedimento in oggetto o comunque nel trattamento dei Suoi dati;
- 3) ad Enti pubblici che svolgono ruolo istruttorio nel procedimento e ad altri soggetti esterni all'ente che collaborano alle finalità istituzionali dello stesso e siano specificatamente abilitati da questo Comune a trattare i Suoi dati personali (in qualità di responsabili o incaricati per conto dell'Ente e nell'ambito della finalità di trattamento in precedenza citata);
- 4) ad enti e soggetti pubblici, che li richiedono, qualora essi siano autorizzati da norme di legge o di regolamento o comunque ne abbiano necessità per finalità istituzionali e sia seguita la procedura di cui all'art. 39 comma 2 del D.Lgs. 196/2003 (comunicazione al Garante);
- 5) a chiunque ne abbia fatto richiesta ai sensi della Legge n. 241/1990 e sia legittimato all'accesso in base alla stessa;
- 6) ai soggetti destinatari della pubblicità e negli ambiti di diffusione previsti da leggi o regolamenti;
- 7) negli altri casi previsti da leggi o regolamenti.

e) Lei, in qualità di interessato ai Suoi dati, può esercitare i diritti previsti dall'art. 7 del D. Lgs. 196/2003. Tale articolo dispone quanto segue:

7. Diritto di accesso ai dati personali ed altri diritti.

la loro

silio di  
2;e) dei  
appresentante

onima o il  
sono stati  
quanto riguarda  
porta un

ti personali che  
nerciale.f)Il  
ei suoi dati qui

**GEODELTA di Spadon Pier Giorgio**  
**Via Muro, 16 - 35030 BAONE (PD)**  
**Tel. 049 9131458 - Fax 049 9131458 - Cell. 347 8631217**  
**E-mail: info@geodelta.it - www.geodelta.it**  
**Part. IVA 01180370296**  
**Cod. Fisc.: SPD PGR 73B12 A059E**

GEODELTA di Spadon Pier Giorgio  
Via Muro, 16 - 35030 BAONE (PD)  
Tel. 049 9131458 - Fax 049 9131458 - Cell. 347 8631217  
E-mail: info@geodelta.it - www.geodelta.it  
Part. IVA 01180370296  
Cod. Fisc.: SPD PGR 73B12 A059E

**GEODELTA di Spadon Pier Giorgio**  
**Via Muro, 16 - 35030 BAONE (PD)**  
**Tel. 049 9131458 - Fax 049 9131458 - Cell. 347 8631217**  
**E-mail: info@geodelta.it - www.geodelta.it**  
**Part. IVA 01180370296**  
**Cod. Fisc.: SPD PGR 73B12 A059E**

data 11/03/2017

VT

N:\01 - LUGO\10 INCARICHI\MODULI 2016 da verificare\DICHIARAZIONE\_PRESTAZIONE\_

Riproduzione del documento informatico sottoscritto digitalmente da

Giovanni Liverani ai sensi del Dlgs 82/2005 e ss.mm.ii.  
Determina: 2017 / 87 del 23/03/2017  
Prot.: 2017 / 3688 del 23/03/2017

# UFFICIO ASSOCIATO AREA INFRASTRUTTURE PER IL TERRITORIO

## IL SOTTOSCRITTO

Cognome \_\_ SPADON Nome \_\_\_\_ PIER GIORGIO

nato a \_\_\_\_ ADRIA \_\_\_\_\_ Prov. RO \_\_\_\_ il \_\_\_\_\_ 12/02/1973

residente a \_\_\_\_\_ BAONE \_\_\_\_\_ Prov. \_\_ RO \_ C.A.P. \_ 35030

Via \_\_\_\_\_ MURO \_\_\_\_\_ n. \_ 16 \_ Cod. Fiscale \_\_ SPDPGR73B12A059E \_

Tel. 3478631217 \_\_\_\_ FAX \_\_\_\_\_ E-mail \_\_\_\_ info@geodelta.it \_\_\_\_\_

Al fine di ricevere incarico professionale: (specificare il tipo di incarico)

\_\_\_\_\_  
\_\_\_\_\_

Consapevole delle **sanzioni penali**, nel caso di dichiarazioni non veritiere, di formazione o uso di atti non più rispondenti a verità, richiamate dall'art.76 del DPR 445/2000

### dichiara

-X che non sussistono cause di incompatibilità per lo svolgimento dell'incarico in oggetto

- di seguito, ai sensi di quanto previsto dall'art.15 d. lgs. 33/2013, sono riportati i dati relativi allo svolgimento di incarichi o la titolarità di cariche in enti di diritto privato regolati o finanziati dalla pubblica amministrazione (**nel senso specificato in nota**)

\_\_\_\_\_  
\_\_\_\_\_  
\_\_\_\_\_  
\_\_\_\_\_

**NOTA:** ai sensi del d. lgs. 39 /2013 per «enti di diritto privato regolati o finanziati» s'intendono le società e gli altri enti di diritto privato, anche privi di personalità giuridica, nei confronti dei quali l'amministrazione che conferisce l'incarico:  
1) svolga funzioni di regolazione dell'attività principale che comportino, anche attraverso il rilascio di autorizzazioni o concessioni, l'esercizio continuativo di poteri di vigilanza, di controllo o di certificazione;  
2) abbia una partecipazione minoritaria nel capitale;  
3) finanzia le attività attraverso rapporti convenzionali, quali contratti pubblici, contratti di servizio pubblico e di concessione di beni pubblici;  
- per «incarichi e cariche in enti di diritto privato regolati o finanziati», le cariche di presidente con deleghe gestionali dirette, amministratore delegato, le posizioni di dirigente, lo svolgimento stabile di attività di consulenza a favore dell'ente

### dichiara inoltre

- ai fini dell'applicazione della normativa in materia di tracciabilità dei flussi finanziari L. 136/2010 (rif. Determinazione AVCP n. 4/2011, par. 3.12 e 4.3.) e di DURC (Documento Unico di Regolarità contributiva):

**X** di **NON avere** dipendenti e di essere in regola con i versamenti alla Cassa di appartenenza \_\_\_\_\_ EPAP \_\_\_\_\_ matricola n. 013312S\_;

di **avere** dipendenti e di avere la seguente posizione relativa agli enti previdenziali e assicurativi:

Riproduzione del documento informatico sottoscritto digitalmente da



Denominazione Impresa			
Codice Fiscale			
Partita IVA			
Iscrizione al registro imprese CCIAA	<i>(n., luogo, data, attività)</i>		
Codice Attività	Volume d'affari	Capitale sociale	
Tel. ....	Fax .....	E-mail .....	
Sede legale	Cap ..... Comune ..... Provincia .....		
	Via/Piazza ..... N. ....		
Sede operativa	Cap ..... Comune ..... Provincia .....		
	Via/Piazza ..... N. ....		
Recapito corrispondenza <i>(scegliere una delle due opzioni indicate a lato)</i>	sede legale oppure sede operativa		
Tipo impresa <i>(scegliere una delle due opzioni indicate a lato)</i>	Datore di lavoro Gestione separata – Committente associante Lavoratore autonomo Gestione separata – Titolare di reddito di lavoratore autonomo di arte e professione		
C.C.N.L. applicato <i>(scegliere fra le opzioni indicate a lato)</i>	Edile Industria Edile Piccola e Media Impresa Edile Cooperazione Edile Artigiano altro non edile (vedi elenco allegato) .....		
Incidenza manodopera nell'appalto in oggetto	.....%		
Totale lavoratori per l'esecuzione dell'appalto	n. ....		
INAIL – codice ditta	INAIL – Posizioni assicurative territoriali		
INPS – matricola azienda	INPS – sede competente		
INPS – posizione contributiva individuale titolare/soci imprese artigiane <i>(solo se ricorre il caso)</i>	INPS – sede competente <i>(solo se ricorre il caso)</i>		
Dimensione aziendale <i>(scegliere una fra le opzioni indicate a lato)</i>	da 0 a 5 oltre	da 6 a 15	da 16 a 50 da 51 a 100
Agenzia delle Entrate territorialmente competente (domicilio fiscale)	<i>(Luogo, Via, Tel, Fax)</i>		

ed esiste la correttezza degli adempimenti periodici relativi al versamento dei contributi dovuti a:

- INPS versamento contributivo regolato alla data \* \_\_\_\_\_
- INAIL versamento contributivo regolato alla data \* \_\_\_\_\_

- Che non sono in corso controversie amministrative/giudiziali per l'esistenza di debiti contributivi
- Che non esistono in atto inadempienze e rettifiche notificate, non contestate e non pagate

**dichiara infine**

- di impegnarsi a comunicare tempestivamente ogni variazione rispetto quanto dichiarato sopra.

In fede

data 11/03/2017

Firma

**GEODELTA** di Spadon Pier Giorgio  
Via Muro, 16 - 35030 BAONE (PD)  
Tel. 049 9131458 - Fax 049 9131458 - Cell. 347 8631217  
E-mail: info@geodelta.it - www.geodelta.it  
Part. IVA 01180370296  
Cod. Fisc.: SPD PGR 73B12 A058E



**Informativa ai sensi dell'art 13 del D. Lgs. 196/2003 "Codice in materia di dati personali".**

In relazione alla raccolta dei Suoi dati personali che il Comune di Lugo si appresta a fare, La informiamo, ai sensi dell'art. 13 del D. Lgs. 196/2003 (Codice in materia di protezione dei dati personali), di quanto segue:

a) Il trattamento dei dati che saranno da Lei conferiti è finalizzato per adempiere a specifici obblighi previsti dalla normativa in materia fiscale e previdenziale.

Il trattamento dei Suoi dati consiste nello svolgimento delle operazioni consentite dalla legge e indicate dall'art. 4 comma 1 del D. Lgs. 196/2003. Esso sarà effettuato con modalità informatizzate e manuali, su supporto cartaceo o digitale, con l'osservanza di ogni misura cautelativa della sicurezza e riservatezza dei Suoi dati, nel rispetto dei principi e delle norme del Codice.

b) Il conferimento dei dati richiesti è obbligatorio.

c) L'eventuale rifiuto di conferire alcuni o tutti i dati richiesti può comportare, secondo i casi, la sospensione, l'interruzione o l'archiviazione del procedimento per impossibilità a realizzare l'istruttoria necessaria ed ogni altra conseguenza di legge, anche di carattere sanzionatorio.

d) I dati raccolti potranno essere comunicati:

- al personale dell'Ufficio;
- ad altro personale del Comune di Lugo, dipendente da uffici e/o servizi che intervengono a vario titolo per le proprie competenze istituzionali nel procedimento in oggetto o comunque nel trattamento dei Suoi dati;
- ad Enti pubblici che svolgono ruolo istruttorio nel procedimento e ad altri soggetti esterni all'ente che collaborano alle finalità istituzionali dello stesso e siano specificatamente abilitati da questo Comune a trattare i Suoi dati personali (in qualità di responsabili o incaricati per conto dell'Ente e nell'ambito della finalità di trattamento in precedenza citata);
- ad enti e soggetti pubblici, che li richiedono, qualora essi siano autorizzati da norme di legge o di regolamento o comunque ne abbiano necessità per finalità istituzionali e sia seguita la procedura di cui all'art. 39 comma 2 del D.Lgs. 196/2003 (comunicazione al Garante);
- a chiunque ne abbia fatto richiesta ai sensi della Legge n. 241/1990 e sia legittimato all'accesso in base alla stessa;
- ai soggetti destinatari della pubblicità e negli ambiti di diffusione previsti da leggi o regolamenti;
- negli altri casi previsti da leggi o regolamenti.

e) Lei, in qualità di interessato ai Suoi dati, può esercitare i diritti previsti dall'art. 7 del D. Lgs. 196/2003. Tale articolo dispone quanto segue:

7. Diritto di accesso ai dati personali ed altri diritti.

1. L'interessato ha diritto di ottenere la conferma dell'esistenza o meno di dati personali che lo riguardano, anche se non ancora registrati, e la loro comunicazione in forma intelligibile.

2. L'interessato ha diritto di ottenere l'indicazione:

a) dell'origine dei dati personali; b) delle finalità e modalità del trattamento; c) della logica applicata in caso di trattamento effettuato con l'ausilio di strumenti elettronici; d) degli estremi identificativi del titolare, dei responsabili e del rappresentante designato ai sensi dell'articolo 5, comma 2; e) dei soggetti o delle categorie di soggetti ai quali i dati personali possono essere comunicati o che possono venirne a conoscenza in qualità di rappresentante designato nel territorio dello Stato, di responsabili o incaricati.

3. L'interessato ha diritto di ottenere:

a) l'aggiornamento, la rettificazione ovvero, quando vi ha interesse, l'integrazione dei dati; b) la cancellazione, la trasformazione in forma anonima o il blocco dei dati trattati in violazione di legge, compresi quelli di cui non è necessaria la conservazione in relazione agli scopi per i quali i dati sono stati raccolti o successivamente trattati; c) l'attestazione che le operazioni di cui alle lettere a) e b) sono state portate a conoscenza, anche per quanto riguarda il loro contenuto, di coloro ai quali i dati sono stati comunicati o diffusi, eccettuato il caso in cui tale adempimento si rivela impossibile o comporta un impiego di mezzi manifestamente sproporzionato rispetto al diritto tutelato.

4. L'interessato ha diritto di opporsi, in tutto o in parte:


a) per motivi legittimi al trattamento dei dati personali che lo riguardano, ancorché pertinenti allo scopo della raccolta; b) al trattamento di dati personali che lo riguardano a fini di invio di materiale pubblicitario o di vendita diretta o per il compimento di ricerche di mercato o di comunicazione commerciale. f) Il titolare del trattamento è il Comune di Lugo con sede in Piazza dei Martiri 1 – 48022 Lugo (RA). Responsabile dello specifico trattamento dei suoi dati qui raccolti è il Dirigente competente ai sensi del vigente regolamento comunale di organizzazione in materia di protezione dei dati personali.

**GEODELTA** di Spadon Pier Giorgio  
Via Muro, 16 - 35030 BAONE (PD)  
Tel. 049 9131458 - Fax 049 9131458 - Cell. 347 8631217  
E-mail: info@geodelta.it - www.geodelta.it  
Part. IVA 01180370296  
Cod. Fisc.: SPD PGR 73B12 A058E



data \_\_\_\_\_

Firma \_\_\_\_\_



Via Canova, 28 – 35030 Galzignano Terme (PD) – Tel.Fax 049.9131458 – Cell 347.8631217

**Data,** 13.05.14

**Oggetto:** CURRICULUM

- Geodeta del Dott. Geol. Spadon Pier Giorgio, C.F. SPDPGR73B12A059E P.IVA 01180370296 – VIA CANOVA, 28 – 35030 GALZIGNANO TERME (PD) – SITO: [www.geodelta.it](http://www.geodelta.it) - e -mail: [info@geodelta.it](mailto:info@geodelta.it) Tel./fax. 049.9131458 - Cel. 347.8631217;
- Consulenza geologica, geotecnica, geofisica;
- Iscritto presso L'ordine dei Geologi Veneto n. 632.;
- Studio professionale singolo con iscrizione all'ordine in data 20 giugno 2003;
- Non mi trovo in nessuna delle cause di esclusione dagli appalti di cui al l'art. 38 del D.Lgs. n. 163/2006;
- Sono in regola con le norme che disciplinano il diritto al lavoro dei disabili;
- Ho adempiuto agli obblighi in materia di sicurezza e salute sui luoghi di lavoro previsti dalla vigente normativa;
- Porto con regolarità la strumentazione alla taratura e certificazione presso laboratori certificati secondo normativa vigente;
- Posta certificata: [piergiorgiospadon@epap.sicurezzapostale.it](mailto:piergiorgiospadon@epap.sicurezzapostale.it)
- Laurea in Scienze Geologiche conseguita il 17/12/1999 presso l'Università degli Studi di Ferrara con una tesi dal titolo: Potere risolutivo delle misure geoelettriche. Esempio: il contatto acqua dolce acqua salata, riportando il punteggio di 100/110;
- Abilitazione alla professione di Geologo nella prima sessione dell'anno 2001 presso l'Università degli studi di Padova.
- Partecipazione al corso FSE per esperti nella gestione del territorio con sistemi informatizzati CAD e GIS di 550 ore complessive, presso Polesine Innovazione (Rovigo) dal 26/06/2000 al 20/11/2000.

Riproduzione del documento informatico sottoscritto digitalmente da

Giovanni Liverani ai sensi del Dlgs 82/2005 e ss.mm.ii.  
Determina: 2017 / 87 del 23/03/2017  
Prot.: 2017 / 3688 del 23/03/2017

- Partecipazione al corso FSE “ Ambiente e pianificazione: la V.I.A.-Valutazione di Impatto Ambientale con cenni di VAS e VALSAT” – Provincia di Reggio Emilia – Presso OIKOS via Bismantova, 7 Reggio Emilia. (Durata 84 ore periodo Settembre 2001 – Febbraio 2002).
- Partecipazione al corso FSE “Le norme ambientali nella progettazione” – Presso Esse Ti Esse s.r.l. – Via Armistizio, 135 – PD. (Durata 24 ore periodo Giugno 2002).
- Partecipazione al Seminario sulla caratterizzazione geotecnica dei terreni. Associazione Laboratori geotecnica Italiani. (Firenze, 12-13 Febbraio 2004).
- Partecipazione al corso di aggiornamento professionale “ Nuova Normativa O.P.C.M. n. 3274 Tecniche di progettazione e classificazione sismica del territorio nazionale” Ordine degli Ingegneri del Veneto. (Durata 64 ore periodo Maggio 2004 – Gennaio 2005).
- Partecipazione al Corso di formazione per tecnici addetti al ripristino ambientale in zone montane – (15-16-21-22 Settembre 2004 – Veneto Agricoltura).
- Partecipazione al corso di aggiornamento tecnico-professionale specialistico per geologi realizzato dall’Ordine dei Geologi Veneto. (Durata 40 ore dal 21 Ottobre 2005 al 11 Novembre 2005).
- Partecipazione al corso di aggiornamento in geofisica specialistico per geologi realizzato dall’Ordine dei Geologi Veneto. Tecniche geofisiche: Sasw Masw Re.Mi e Vs 30. (Durata 40 ore Giugno - Luglio 2006).
- Pubblicazione di un Poster nel Workshop in geofisica del 2006, presso il museo civico di Rovereto (TN). Verifica sismo-stratigrafica ed elettro-stratigrafica per la determinazione del substrato roccioso in località Plan di Moso – Val Passiria (BZ). (1 Dicembre 2006)
- Partecipazione al corso: Caratterizzazione Geotecnica e parametri di progetto secondo l’EC 7 ed il DM 14 Gennaio 2008 “Norme tecniche per le costruzioni” Modulo 1. (Presso l’associazione geologi Vicenza. 21 novembre 2008 – totale 8 ore).
- Partecipazione al Workshop in geofisica 2008. Presso il museo civico di Rovereto (TN). (5 Dicembre 2008 totale 8 ore).
- Partecipazione al corso di geofisica “Metodi di prospezione sismica in campo ambientale” presso il Centro di GeoTecnologie dell’Università degli Studi di Siena. (56 ore nei giorni dal 09 Dicembre 2008 – 27 Gennaio 2009).
- Caratterizzazione Geofisica del sottosuolo mediante Tecniche di Indagine Attive e Passive. Presso Micromed – Mogliano Veneto (TV). (27 Aprile 2009 totale 8 ore).

1. Indagine e Relazione Geologica Idrogeologica e Geotecnica. Sistemazione viaria in prossimità delle *vie Forlanini e Circonvalazione Ovest* – Rovigo. (Settembre 2003 – Febbraio 2004) Committente Ing. V. Gentili. (Tel. 0425.23853). Software utilizzati:
  - Load Cap per il calcolo delle fondazioni superficiali.
  - Mp per il calcolo delle fondazioni profonde.
  - Slope per il calcolo della stabilità dei versanti.
  - Static per il calcolo della capacità portante dei terreni.
  - winMASW 4.1 Pro per l'interpretazione delle indagini di attenuazione sismica in onde Vp , SH e calcolo Vs 30.
  - Importo: Oltre 5.291.502,00 USD
  
2. Indagine e Relazione Geologica Idrogeologica e Geotecnica. Prolungamento dall'autostrada "A31" Valdastico sud tratta monoblocco ospedaliero di Trecenta, S.R. 6 "Eridania Occidentale" in Comune di Ficarolo (Luglio - 2004) Committente Ing. V. Gentili.- Ing. Arch. M. Brancaloni Ing. Berganton (Tel. 0425.474751).
  - Oltre 5.291.502,00 USDSoftware utilizzati:
  - Load Cap per il calcolo delle fondazioni superficiali.
  - Mp per il calcolo delle fondazioni profonde.
  - Slope per il calcolo della stabilità dei versanti.
  - Static per il calcolo della capacità portante dei terreni.
  - winMASW 4.1 Pro per l'interpretazione delle indagini di attenuazione sismica in onde Vp , SH e calcolo Vs 30.
  
3. C.N.R. I.R.P.I Padova. Disciplinare di incarico esperto in geofisica per l'esecuzione di n. 3 profili sismici con tecnica a rifrazione in località Paluzza bacino del torrente Mose – Provincia di Udine. (Luglio 2006). Software utilizzati:
  - INTERSISM 2.1 per interpretazione delle indagini sismica a rifrazione 2 D e 1 D (down-hole) onde Vp e Vs30
  
4. Disciplinare d'incarico per l'esecuzione di una indagine sismica a rifrazione Vp, Vs per la determinazione del "Vs 30" e tomografia elettrica (ERT) per la determinazione del substrato roccioso e localizzazione sorgenti in località Valdaora (Bz). Committente: Funivie Valdaora s.p.a. (BZ). (Luglio - Ottobre 2006).
  - Software utilizzati:
  - INTERSISM 2.1 per interpretazione delle indagini sismica a rifrazione 2 D e 1 D (down-hole) onde Vp e Vs.
  - Res.2dinv per l'interpretazione delle indagini di Tomografia Elettrica ERT in 2D.

5. Relazione tecnica geofisica indagine sismica con tecnica Masw e a rifrazione per la determinazione del Vs 30 cantiere nuovo Polo ospedaliero di Monselice (PD). Committente: Geotecnica Veneta di Martellago (VE). (Ottobre 2006). Software utilizzati:
  - winMASW 4.1 Pro per l'interpretazione delle indagini di attenuazione sismica in onde Vp , SH e calcolo Vs 30.
  
6. Relazione tecnica geofisica indagine sismica con tecnica Masw per la determinazione del Vs 30 e a rifrazione Vp per la parametrizzazione dei moduli di taglio dinamici. cantiere: Centrale Terna Agordo (BL). Committente: Committente: Geotecnica Veneta con sede a Olmo di Martellago (VE) per conto di Terna s.p.a. Agordo (BL). (Gennaio 2007). Software utilizzati:
  - winMASW 4.1 Pro per l'interpretazione delle indagini di attenuazione sismica in onde Vp , SH e calcolo Vs 30.
  
7. Relazione tecnica geofisica indagine sismica con tecnica Masw per la determinazione del Vs 30 e a rifrazione Vp per la parametrizzazione dei moduli di taglio dinamici. cantiere: Centrali Terna di Cordigliano e Salgareda (TV). Committente: Geotecnica Veneta con sede a Olmo di Martellago (VE) per conto di Terna s.p.a. Cordigliano - Salgareda (TV). (Aprile 2007). Software utilizzati:
  - winMASW 4.1 Pro per l'interpretazione delle indagini di attenuazione sismica in onde Vp , SH e calcolo Vs 30.
  
8. Relazione tecnica geofisica indagine sismica con tecnica masw per la determinazione del vs 30 cantiere: realizzazione della conca di navigazione "brondolo nuova" con adeguamento agli standards della V classe cemet – Localita' Brondolo – Chioggia (VE). Committente: CO.ED.MAR. s.r.l. Chioggia (VE). (Aprile 2007). Software utilizzati:
  - winMASW 4.1 Pro per l'interpretazione delle indagini di attenuazione sismica in onde Vp , SH e calcolo Vs 30.
  
9. Relazione tecnica geofisica indagine sismica con tecnica a rifrazione onde Vp e Vs e in foro down-hole per la determinazione del Vs 30 e a rifrazione Vp-Vs per la parametrizzazione dei moduli di taglio dinamici. cantiere: nuovo cementificio Fassa Bortolo - Lecze- Albania. Committente: Geotecnica Veneta con sede a Olmo di Martellago (VE) per conto di Fassa Borto s.p.a.. (Giugno 2008).
  
10. Relazione geologica – geotecnica – idrogeologica - sismica: verifica caratteristiche geotecniche del terreno finalizzata alla realizzazione della nuova tangenziale nel Comune di Adria (RO). Committente: Ing. Valentino Gentili – Rovigo. (Febbraio-Marzo 2009).  
Software utilizzati:

- Load Cap per il calcolo delle fondazioni superficiali.
- Mp per il calcolo delle fondazioni profonde.
- Slope per il calcolo della stabilità dei versanti.
- Static per il calcolo della capacità portante dei terreni.
- winMASW 4.1 Pro per l'interpretazione delle indagini di attenuazione sismica in onde Vp , SH e calcolo Vs 30.

11. Relazione geologica – geotecnica – idrogeologica - sismica: verifica caratteristiche geotecniche del terreno finalizzata alla realizzazione della nuova tangenziale Ovest nel Comune di Rovigo. Committente: Ing. Valentino Gentili – Rovigo. (Giugno-Luglio 2009).

Software utilizzati:

- Load Cap per il calcolo delle fondazioni superficiali.
- Mp per il calcolo delle fondazioni profonde.
- Slope per il calcolo della stabilità dei versanti.
- Static per il calcolo della capacità portante dei terreni.
- winMASW 4.1 Pro per l'interpretazione delle indagini di attenuazione sismica in onde Vp , SH e calcolo Vs 30.

12. Relazione geologica – geotecnica – idrogeologica - sismica: verifica caratteristiche geotecniche del terreno finalizzata alla realizzazione del nuovo collegamento di trecento con la S.R. n. 6 “Eridania” a Ficarolo – Secondo stralcio da Ospedale di Trecento a Corà. Committente: Iveneto Strade S.p.a. Ing. Silvano Vernizzi (Novembre-Dicembre 2009).

Software utilizzati:

- Load Cap per il calcolo delle fondazioni superficiali.
- Mp per il calcolo delle fondazioni profonde.
- Slope per il calcolo della stabilità dei versanti.
- Static per il calcolo della capacità portante dei terreni.
- winMASW 4.1 Pro per l'interpretazione delle indagini di attenuazione sismica in onde Vp , SH e calcolo Vs 30.

13. Relazione sismica per la determinazione della Vs 30. Cantiere: Nuova Città Outlet del Comune di Occhiobello (RO). (Gennaio 2010)

Software utilizzati:

- winMASW 4.1 Pro per l'interpretazione delle indagini di attenuazione sismica in onde Vp , SH e calcolo Vs 30.

14. Relazione geologica – geotecnica – idrogeologica - sismica: verifica caratteristiche geotecniche del terreno finalizzata alla realizzazione del nuovo collegamento di trecento con la S.R. n. 6 “Eridania” a

Riproduzione del documento informatico sottoscritto digitalmente da

Ficarolo – Secondo stralcio da Ospedale di Trecento a Ficarolo. Committente: Ing. Valentino Gentili (febbraio 2010).

Software utilizzati:

- Load Cap per il calcolo delle fondazioni superficiali.
- Mp per il calcolo delle fondazioni profonde.
- Slope per il calcolo della stabilità dei versanti.
- Static per il calcolo della capacità portante dei terreni.
- winMASW 4.1 Pro per l'interpretazione delle indagini di attenuazione sismica in onde Vp , SH e calcolo Vs 30.

15. Relazione sismica per la determinazione della Vs 30 ai fini dell'adeguamento sismico lungo la linea RFI tra Ferrara e Rimini. (Marzo 2010)

Software utilizzati:

- winMASW 4.1 Pro per l'interpretazione delle indagini di attenuazione sismica in onde Vp , SH e calcolo Vs 30.

16. Relazione geologica - geotecnica – sismica per la delle verifica caratteristiche geotecniche del terreno: progetto di riqualificazione Collettore Padano nel comune di Porto Viro (RO).  
Committente: Ing. V. Berganton (Settembre 2010).

Software utilizzati:

- Load Cap per il calcolo delle fondazioni superficiali.
- Mp per il calcolo delle fondazioni profonde.
- Slope per il calcolo della stabilità dei versanti.
- Static per il calcolo della capacità portante dei terreni.
- winMASW 4.1 Pro per l'interpretazione delle indagini di attenuazione sismica in onde Vp , SH e calcolo Vs 30.

17. Relazione geologica - geotecnica – sismica per la delle verifica caratteristiche geotecniche del terreno: progetto di riqualificazione Collettore Padano nel comune di Porto Viro (RO).  
Committente: Ing. V. Berganton (Settembre 2010).

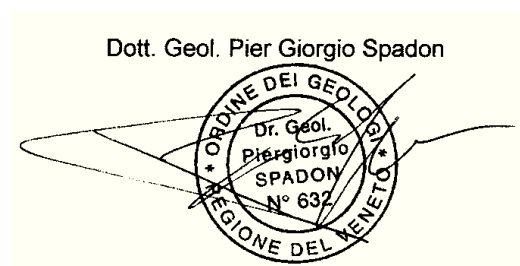
Software utilizzati:

- Load Cap per il calcolo delle fondazioni superficiali.
- Mp per il calcolo delle fondazioni profonde.
- Slope per il calcolo della stabilità dei versanti.
- Static per il calcolo della capacità portante dei terreni.
- winMASW 4.1 Pro per l'interpretazione delle indagini di attenuazione sismica in onde Vp , SH e calcolo Vs 30.

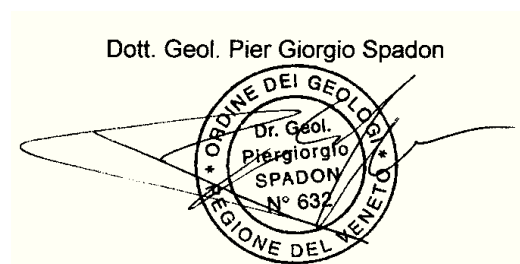


Riporto alcuni dati essenziale da voi richiesti:

1. Geodeta del Dott. Geol. Spadon Pier Giorgio, C.F. SPDPGR73B12A059E P.IVA 01180370296 – VIA CANOVA, 28 – 35030 GALZIGNANO TERME (PD) – SITO: [www.geodelta.it](http://www.geodelta.it) - e -mail: [info@geodelta.it](mailto:info@geodelta.it) Tel./fax. 049.9131458 - Cel. 347.8631217;
2. Laurea in Sc. Geologiche (voto 100/110) presso l'Università degli Studi di Ferrara il 17-dicembre 1999;
3. Consulenza geologica, geotecnica, geofisica;
4. Iscritto presso L'ordine dei Geologi Veneto n. 632.;
5. Studio professionale singolo con iscrizione all'ordine in data 20 giugno 2003;
6. Non mi trovo in nessuna delle cause di esclusione dagli appalti di cui al l'art. 38 del D.Lgs. n. 163/2006;
7. Sono in regola con le norme che disciplinano il diritto al lavoro dei disabili;
8. Ho adempiuto agli obblighi in materia di sicurezza e salute sui luoghi di lavoro previsti dalla vigente normativa;
9. Porto con regolarità la strumentazione alla taratura e certificazione presso laboratori certificati secondo normativa vigente;
10. Posta certificata: [piergiorgiospadon@epap.sicurezza postale.it](mailto:piergiorgiospadon@epap.sicurezza postale.it)



"Il sottoscritto dichiara di autorizzare Sistemi Territoriali S.p.A. alla pubblicazione del presente curriculum sul sito web della Società a tutti i fini d'interesse; autorizzo altresì Sistemi Territoriali S.p.A., ai sensi del combinato disposto dagli artt. 7 e 13 del D.Lgs 163/2006, al trattamento dei dati ivi contenuti."



Riproduzione del documento informatico sottoscritto digitalmente da

Giovanni Liverani ai sensi del Dlgs 82/2005 e ss.mm.ii.  
Determina: 2017 / 87 del 23/03/2017  
Prot.: 2017 / 3688 del 23/03/2017

**Determinazione N 87 del 23/03/2017**

**OGGETTO:** COMUNE DI LUGO - RIQUALIFICAZIONE URBANA DEL COMPLESSO STORICO DEL QUADRIPORTICO MONUMENTALE DEL PAVAGLIONE. AFFIDAMENTO INCARICO PROFESSIONALE PER RILIEVI CON GEORADAR PROPEDEUTICHE ALLE LAVORAZIONI PER L'ALLOGGIAMENTO DELLE SPECIE ARBOREE - CUP B44B12000130004

**ESECUTIVITA'**

Ai sensi dell'art. 183 comma 7 del Testo Unico delle leggi sull'Ordinamento degli Enti Locali approvato con D. Lgs. n. 267 del 18.8.2000:

- ( X ) esprimo il visto di regolarità contabile sulla determinazione in oggetto e ne attesto la copertura finanziaria;
- ( ) non esprimo il visto di regolarità contabile sulla determinazione in oggetto per le seguenti motivazioni:

TIPO	CODICE DI BILANCIO	DESCRIZIONE IMPEGNO	DESCRIZIONE SOGGETTO	NUMERO	IMPORTO	CODICE INVEST.
IMP	Tit:2- Miss:01-Prog:05- M.Agg:02 ContiF:U.2.02.01.09.00 2/ Cap:9020LR - Art:0007 - Cdr:CDR043 - Cdg:105	INCARICO PER L'EFFETTUAZIONE DI RILIEVI CON GEORADAR PER L'INDIVIDUAZIONE DEI SOTTOSERVIZI E DELLA FOGNATURA STORICA DELLA PIAZZA RIQUALIFICAZIONE DEL COMPLESSO DEL PAVAGLIONE CUP B44B12000130004 - CIG:Z8C1DCB380	GEODELTA DI SPADON PIER GIORGIO,01180370296 ,VIA MURO, 16,35030,BAONE,PD,PRIM O CONTO CORRENTE DEDICATO, IBAN: IT10H0200862560000100830 693	2017/427/3	€ 1.088,85	0295

Lugo, 23/03/2017

**IL RESPONSABILE DEL SERVIZIO**  
**U.T. LUGO E UNIONE**  
**(SERVIZIO FINANZIARIO)**

Dott.ssa Michela Melandri