

**FORMATO EUROPEO
PER IL CURRICULUM
VITAE**



INFORMAZIONI PERSONALI

Nome
Indirizzo
Telefono
E-mail

Nazionalità
Data di nascita

ROBERTO CIUCCI

057130993

Cellulare

robertociucci@inwind.it

p.e.c. : roberto.ciucci@geopec.it

Italiana

28 giugno 1966

ESPERIENZA LAVORATIVA

• Date (dal 22/02/1992 ad oggi)

GEOMETRA LIBERO PROFESSIONISTA, SPECIALIZZATO IN :

- RILIEVI TOPOGRAFICI, PRATICHE CATASTALI, TRACCIAMENTI, RICONFINAZIONI, TESTER DI SOFTWARE CATASTALE.
- STIME E VALUTAZIONI IMMOBILIARI
- ACCERTAMENTI PER CONFORMITA' URBANISTICO-CATASTALE, DUE DILIGENCE
- CONSULENTE TECNICO PER RICORSI TRIBUTARI

CONSULENTE TECNICO DEL TRIBUNALE DI PISA IN CAUSE CIVILI E PENALI.

• Nome e indirizzo del datore di lavoro

Geometra Roberto Ciucci,

• Tipo di azienda o settore

Topografica – Catasto - Geodetica – Estimo - Edilizia

• Tipo di impiego

Iscritto al Collegio dei Geometri della Provincia di Pisa al n. 1057 dal 22/02/1992

• Principali mansioni e responsabilità

Libero Professionista - Titolare

ISTRUZIONE E FORMAZIONE

• Date

Dal 1981 al 1985

• Nome e tipo di istituto di istruzione o formazione

Istituto Tecnico per Geometri – Filippo Brunelleschi - Empoli

• Principali materie / abilità professionali oggetto dello studio

Tecnologia delle Costruzioni, Topografia, Estimo, Costruzioni, Disegno tecnico, Fisica, Chimica, Matematica

• Qualifica conseguita

Geometra

• Livello nella classificazione nazionale (se pertinente)

Scuola Secondaria Superiore

• Date

Dal 1987 al 1990

• Nome e tipo di istituto di istruzione o formazione

Facoltà di Geologia – Scienza della Terra – Università di Pisa

• Principali materie / abilità professionali oggetto dello studio

Geologia, Geografia fisica, Paleontologia, Matematica, Chimica

• Qualifica conseguita

- Date
- Nome e tipo di istituto di istruzione o formazione
 - Principali materie / abilità professionali oggetto dello studio
 - Qualifica conseguita
 - Livello nella classificazione nazionale (se pertinente)

CAPACITÀ E COMPETENZE

PERSONALI

Acquisite nel corso della vita e della carriera ma non necessariamente riconosciute da certificati e diplomi ufficiali.

MADRELINGUA

ALTRE LINGUA

- Capacità di lettura
- Capacità di scrittura
- Capacità di espressione orale

1991

Sessione di Esami di Abilitazione alla Professione del Geometra

Abilitazione alla libera professione di geometra

Geometra

Tecnico di fiducia di :

- Comune di Santa Croce sull'Arno
- Comune di Castelfranco di Sotto
- Comune di Pontedera
- Comune di Santa Maria a Monte
- Comune di Rosignano Marittimo
- Comune di Orbetello
- Comune di Sesto Fiorentino
- Comune di San Giovanni Valdarno
- Comune di Cascina
- Comune di Lari
- Comune di Collesalvetti
- Comune di Rignano sull'Arno
- Comune di Massarosa
- Comune di Montopoli in Val d'Arno
- Comune di Castiglione della Pescaia
- Comune di Camaiore
- Comune di Fucecchio
- Comune di Camaiore
- Comune di Montespertoli
- Comune di Castellina in Chianti
- Regione Toscana
- Amministrazione Provinciale di Pistoia
- Amministrazione Provinciale di Siena
- Genio Civile delle Province di Lucca e Massa Carrara
- Consorzio Bonifica Padule di Fucecchio
- Cassa di Risparmio di San Miniato s.p.a.
- La Rocca Immobiliare s.p.a.
- Associazione Conciatori di Santa Croce sull'Arno
- Sofimpar s.p.a. - gruppo I.R.I.
- Fintecna s.p.a.
- Interenergy Power Solution s.p.a. - gruppo ENEL
- Apes Pisa s.coop.p.a.
- Arezzo Casa s.coop.p.a.

ITALIANO

INGLESE

ELEMENTARE

ELEMENTARE

ELEMENTARE

**CAPACITÀ E COMPETENZE
ORGANIZZATIVE**

*Ad es. coordinamento e amministrazione
di persone, progetti, bilanci; sul posto di
lavoro, in attività di volontariato (ad es.
cultura e sport), a casa, ecc.*

**CAPACITÀ E COMPETENZE
TECNICHE**

*Con computer, attrezzature specifiche,
macchinari, ecc.*

**CAPACITÀ E COMPETENZE
ARTISTICHE**

Musica, scrittura, disegno ecc.

ALTRE CAPACITÀ E COMPETENZE

*Competenze non precedentemente
indicate.*

PATENTE O PATENTI

COORDINATORE E REFERENTE PER INCARICHI PROFESSIONALI ESEGUITI IN COLLABORAZIONE CON ALTRI PROFESSIONISTI.

OTTIMA CONOSCENZA E CAPACITÀ DI UTILIZZO DI HARDWARE E SOFTWARE TECNICO SPECIALISTICO (TOPOGRAFICO, CATASTALE, EDITING CAD) E COMMERCIALE.

TESTER UFFICIALE DEI SOFTWAREI PRAGEO E DOCFA DELL'AGENZIA DEL TERRITORIO

OTTIMA CONOSCENZA E CAPACITÀ DI UTILIZZO DI STRUMENTAZIONE TOPOGRAFICA, MECCANICA ED ELETTRONICA, GPS.

COLLABORATORE E CONSULENTE IN QUALITÀ DI ESPERTO PER MOLTI STUDI TECNICI E PUBBLICHE AMMINISTRAZIONI DELLA TOSCANA IN MATERIA CATASTALE E TOPOGRAFICA.


CONSULENTE – PERITO DELLA CASSA DI RISPARMIO DI SAN MINIATO (S.P.A.) PER LA VALUTAZIONE ESTIMA DI IMMOBILI CON VALORE SUPERIORE A 200.000 EURO.

Patente di Guida "B"

ALLEGATI

ELENCO PRINCIPALI INCARICHI SVOLTI DURANTE LA PROFESSIONE

SANTA CROCE SULL'ARNO, 7 GENNAIO 2020



**Autorizzo il trattamento dei miei dati personali presenti nel curriculum vitae ai sensi del
Decreto Legislativo 30 giugno 2003, n. 196 e del GDPR (Regolamento UE 2016/679)**

LAVORI PIU' SIGNIFICATIVI SVOLTI DAL GEOMETRA ROBERTO CIUCCI :


- COMUNE DI CASTELFRANCO DI SOTTO (1993-1995) :
rilievo, tracciamento e frazionamento catastale di 10 importanti strade comunali.
- COMUNE DI SANTA CROCE SULL'ARNO (1995-1997) :
rilievo, tracciamento e frazionamento catastale di 12 importanti strade comunali.
- COMUNE DI SANTA CROCE SULL'ARNO (1998-1999) :
rilievo, tracciamento e frazionamento catastale di 14 importanti strade comunali e 2 lottizzazioni in zona p.e.e.p..
- COMUNE DI ROSIGNANO MARITTIMO (1998-1999) :
rilievo e frazionamento catastale della strada di circonvallazione della zona industriale delle Morelline (circa 2 Km).
- COMUNE DI CASTELFRANCO DI SOTTO (1999) :
rilievo, tracciamento e frazionamento catastale di 2 lottizzazioni e strade in zona p.e.e.p..
- COMUNE DI SANTA CROCE SULL'ARNO (1999-2000) :
rilievo, tracciamento e frazionamento catastale di strade comunali.
- COMUNE DI PONTEDERA (2000) :
rilievo e frazionamento catastale di area soggetto ad esproprio.
- COMUNE DI ROSIGNANO MARITTIMO (2000-2001) :
rilievo e frazionamento catastale tratto della circonvallazione della zona industriale P.I.P. delle Morelline.
- COMUNE DI SANTA CROCE SULL'ARNO (2000-2001) :
frazionamento catastale di strade comunali ed accampionamento di edifici pubblici (Magazzini Comunali, Mensa Pubblica, Ufficio Anagrafe, Bocciodromo).
- SOFINPAR s.p.a. (gruppo I.R.I.) – FINTECNA (2000-2001) :
rilievo, accampionamento catastale e definizione condono di complesso industriale posto in Pisa (superficie coperta circa 12.000 mq).
- COMUNE DI PONTEDERA (2000-2001) :
rilievo e frazionamento catastale di parcheggio pubblico in località Montecastello.
- COMUNE DI ORBETELLO (2001-2002) :
rilievo, restituzione grafica (digitale) ed accampionamento catastale di 30 importanti edifici pubblici (Scuole, Asili, Caserme Carabinieri, Impianti Sportivi, Uffici Pubblici).
- COMUNE DI SANTA MARIA A MONTE (2001) :
rilievo plano-altimetrico con restituzione grafica (digitale) di piante, piano quotato e sezioni di cantina e sovrastanti strade pubbliche ed edifici posti nel centro storico del comune.
- COMUNE DI ORBETELLO (2002) :
ricerca storica, inventariazione e catalogazione del patrimonio immobiliare del Comune di Orbetello mediante ricerca incrociata catastale ed ipotecaria.
- COMUNE DI LARCIANO (2002) :
accampionamento di piscina pubblica (sub-appalto).
- CASSA DI RISPARMIO DI SAN MINIATO s.p.a. (2002) :
rilievo e restituzione grafica (digitale) di Palazzo Gambacorti in Pisa sede della Filiale della Cassa di Risparmio di San Miniato e dell'Ufficio del Registro di Pisa.
- UFFICIO REGIONALE PER LA TUTELA DEL TERRITORIO DELLE PROVINCE DI LUCCA E MASSA CARRARA – ex Genio Civile (2002-2003) :
rilievo, restituzione grafica (planimetria e sezioni) e frazionamento catastale di tratto del nuovo argine dei fiumi Montagnoso, Strettoia e Versilia, nonché argine dell'ex Lago di Porta (sviluppo circa 1.2 Km).
- COMUNE DI ROSIGNANO MARITTIMO (2003) :
rilievo svincolo stradale della zona industriale delle Morelline.
- COMUNE DI SESTO FIORENTINO (2003) :
accampionamento di impianti sportivi comunali.
- COMUNE SAN GIOVANNI VALDARNO (2003) :
rilievo e frazionamento catastale di due parcheggi pubblici comunali.
- COMUNE DI ORBETELLO (2003) :
rilievo, restituzione grafica ed accampionamento catastale della Caserma Carabinieri di Albinia e del Bocciodromo del Capoluogo.

- COMUNE DI PRATO (2003) :
ricerca e verifica dei confini per apposizione termini di proprietà relativamente a terreni posti in comune di Carmignano (sub-appalto).
- AMMINISTRAZIONE PROVINCIALE DI PISTOIA (2003) :
rilievo topografico, restituzione grafica e frazionamento catastale della Strada Provinciale Pistoia-Femminamorta (lunghezza 12 Km).
- COMUNE SAN GIOVANNI VALDARNO (2004) :
rilievo e frazionamento catastale canale in località Prunetino.
- COMUNE DI CASCINA (2004) :
rilievo e frazionamento catastale P.I.P. di Navacchio.
- UFFICIO REGIONALE PER LA TUTELA DEL TERRITORIO DELLA PROVINCIA DI LUCCA – ex Genio Civile (2005) :
rilievo, restituzione grafica per frazionamento catastale di tratto del nuovo argine del torrente Freddana.
- UFFICIO REGIONALE PER LA TUTELA DEL TERRITORIO DELLE PROVINCE DI LUCCA E MASSA CARRARA – ex Genio Civile (2005) :
rilievo, restituzione grafica e frazionamento catastale di tratto del nuovo argine del torrente Montignoso e fiume Versilia.
- COMUNE DI SANTA CROCE SULL'ARNO (2005) :
frazionamento catastale di varie aree soggette ad esproprio ed accampionamento edificio pubblici (scuole, palazzetto dello sport, campo sportivo)
- COMUNE DI SANTA CROCE SULL'ARNO (2006) :
rilievo e frazionamento catastale via delle pinete (sviluppo 3.5 Km).
- COMUNE DI CASCINA (2005) :
rilievo e frazionamento catastale aree P.I.P. di Navacchio ed Allargamento via Arnaccio.
- COMUNE DI COLLESALVETTI (2005) :
rilievo e frazionamento catastale di due svincoli stradali.
- COMUNE DI RIGNANO SULL'ARNO (2006) :
rilievo e frazionamento catastale di parcheggio in località Le Valli
- COMUNE DI SANTA MARIA A MONTE (2006) :
rilievo e frazionamento catastale di parcheggio in località Montecalvoli.
- COMUNE SAN GIOVANNI VALDARNO (2006) :
rilievo planoaltimetrico complesso scolastico Don Milani.
- COMUNE SAN GIOVANNI VALDARNO (2006) :
frazionamento catastale svincolo Ponte alle Forche e Confine Borro delle Ville.
- REGIONE TOSCANA (2006-2007) :
adempimenti catastali e presso Conservatorie RR.II. relativamente alle particelle interessate dagli interventi di messa sicurezza idraulica delle aree colpite dall'alluvione del 19 giugno 1996, finalizzati alla conclusione delle procedure espropriative e alla definizione dell'indennità da liquidare ai soggetti privati ai sensi della L.R. 20/1998 e del DPGR n. 355/1998. (sviluppo 16 Km)
- UFFICIO REGIONALE PER LA TUTELA DEL TERRITORIO DELLE PROVINCE DI LUCCA E MASSA CARRARA – ex Genio Civile (2006-2007) :
rilievo, restituzione grafica e frazionamento catastale di tratto del nuovo argine del torrente Montignoso e fiume Versilia.
- COMUNE DI MASSAROSA (2006 - 2007) :
rilievo e frazionamento catastale di frana il località Pedona e stazione di sollevamento in località Piano di Mommio.
- CONSORZIO BONIFICA PADULE DI FUCECCHIO (2006 - 2007) :
rilievo e frazionamento catastale argine Rio Montecarlo (sviluppo 5 Km).
- CONSORZIO BONIFICA PADULE DI FUCECCHIO (2007) :
rilievo e frazionamento catastale argine Pescia di Collodi (sviluppo 1 Km).
- COMUNE SAN GIOVANNI VALDARNO (2007) :
frazionamento catastale pista ciclabile in località borro del quercio.
- COMUNE SAN GIOVANNI VALDARNO (2007) :
accampionamento cabina enel via vetri vecchi
- COMUNE SAN GIOVANNI VALDARNO (2007) :
riconfinazione area fondali. e lungarno fratelli cervi.
- COMUNE DI RIGNANO SULL'ARNO (2007) :

- rilievo e frazionamento catastale di tre aree destinate a parcheggio pubblico.
- COMUNE DI CASCINA (2007) :
accampionamento cabine enel P.I.P. di Navacchio.
 - COMUNE DI CASCINA (2007) :
frazionamento rotonda in località San Lorenzo alle Corti..
 - COMUNE DI CASTELFRANCO DI SOTTO (2007) :
frazionamento catastale parcheggio in località Orentano.
 - COMUNE DI MONTOPOLI VAL D'ARNO (2007) :
frazionamento catastale e piano quotato via Napraia.
 - COMUNE DI FUCECCHIO (2008) :
frazionamenti catastali di aree pubbliche ed accampionamenti.
 - COMUNE DI CASTELFRANCO DI SOTTO (2008) :
frazionamento area soggetta da esproprio.
 - COMUNE DI MONTOPOLI VAL D'ARNO (2008) :
frazionamento catastale torrente Chiecina (sviluppo 5 km).
 - COMUNE DI CASCINA (2008) :
frazionamento parcheggio Badia a Montione.
 - COMUNE DI CASCINA (2009) :
frazionamento aree destinate ad esproprio per realizzazione opere pubbliche.
 - COMUNE DI CASTIGLIONE DELLE PESCAIA (2010) :
accatastamento Magazzini della Pesca presso Ponte Giorgini.
 - COMUNE DI ROSIGNANO MARITTIMO (2010) :
frazionamento Botro Crocetta.
 - COMUNE DI CAMAIORE (2010) :
accatastamento scuole località Pieve e località Nocchi.
 - COMUNE DI COLLESALVETTI (2010) :
frazionamento di quattro strade comunali.
 - COMUNE DI CASCINA (2010) :
frazionamento strade comunali.
 - PROVINCIA SIENA (2010) :
accatastamento n. 11 magazzini comunali.
 - COMUNE DI CASTELFRANCO DI SOTTO (2011) :
accatastamento palazzetto dello sport e scuole medie.
 - COMUNE DI SANTA CROCE SULL'ARNO (2012) :
accatastamento campo sportivo comunale.
 - COMUNE DI ROSIGNANO MARITTIMO (2010) :
accatastamento podere i salci.
 - COMUNE DI CAMAIORE (2012) :
frazionamento strada comunale arginvecchio.
 - PROVINCIA SIENA (2013) :
accatastamento fabbricati podere Campriano.
 - COMUNE DI ROSIGNANO MARITTIMO (2013) :
accatastamento deposito località Le Morelline.
 - COMUNE DI MONTESPERTOLI (2014) :
accatastamento edifici pubblici (scuole, uffici).
 - COMUNE DI SANTA CROCE SULL'ARNO (2015) :
frazionamento terreno.
 - COMUNE DI CASTELFRANCO DO SOTTO (2016) :
accatastamento edifici pubblici (magazzini, cimitero).
 - COMUNE DI CAMAIORE (2016) :
accatastamento edifici pubblici (scuole, abitazioni)
 - COMUNE DI CAMAIORE (2017) :
accatastamento edifici pubblici (impianti Sportivi)
 - COMUNE DI MONTESPERTOLI (2016) :
accatastamento edifici pubblici e frazionamenti
 - COMUNE DI FUCECCHIO (2014-2017) :
accatastamento edifici pubblici e frazionamenti
 - COMUNE DI SANTA CROCE SULL'ARNO (2017-2018) :
accatastamento edifici pubblici

- COMUNE DI ROSIGNANO MARITTIMO (2018) :
frazionamento via Aurelia
- COMUNE DI ROSIGNANO MARITTIMO (2019) :
accatastamento edifici pubblici
- REGIONE TOSCANA (2019) :
rilievo topografico tratto torrente Carrione MS

SANTA GROCE SULL'ARNO, 7 GENNAIO 2020



**Autorizzo il trattamento dei miei dati personali presenti nel curriculum vitae ai sensi del
Decreto Legislativo 30 giugno 2003, n. 196 e del GDPR (Regolamento UE 2016/679)**

Cognome: **CIUCCI**

Nome: **ROBERTO**

nato il: **28-06-1966**

(atto n. **31** R. **1** S. **A**)

a: **CASTELFRANCO DI SOTTO (PI)**

Cittadinanza: **ITALIANA**

Residenza: **SANTA GROCE SULL'ARNO (PI)**

Via: **VIA FRATELLI PALLESSE N. 5**

Stato civile: **-----**

Professione: **GEOMETRA**


CONNOTATI E CONTRASSEGNI SALIENTI

Statura: **1.80**

Capelli: **CASTANI**

Occhi: **CASTANI**

Segni particolari: **-----**



Firma del titolare: *Roberto Ciucci*

Santa Croce sull'Arno: **14/04/2016**

Impronta del dito
indice sinistro

IL SINDACO
d'Ordine del Sindaco:

Gabriella Ricci
RICCI GABRIELLA




Scade il: **29/06/2026**



TOTALE PERCEPITI
Carta: **39,00**
Duplicato: **0,00**

AX 6346924



REPUBBLICA ITALIANA

COMUNE DI
SANTA GROCE SULL'ARNO
(Pisa)

CARTA D'IDENTITÀ

N° AX 6346924

DI

CIUCCI

ROBERTO